












Σχέδιο Βιώσιμης Αστικής Κινητικότητας Δήμου Φλώρινας

Παρεμβάσεις οδικής υποδομής και διαχείρισης της κυκλοφορίας

Ορίζοντας 5 ετών

-  Σχολικός δακτύλιος*
-  Επανυπολογισμός φωτεινής σηματοδότησης
-  Διαμόρφωση ισόπεδου κόμβου και ρύθμιση φωτεινής σηματοδότησης
-  Διαμόρφωση ισόπεδου κόμβου
-  Διαμόρφωση κυκλικού κόμβου
-  Οδικό τμήμα προς διάνοιξη και μονοδρόμηση
-  Αμφίδρομο οδικό τμήμα προς διάνοιξη
-  Μονοδρόμηση συλλεκτήριας οδού
-  Αμφιδρόμηση συλλεκτήριας οδού
-  Μονοδρόμηση τοπικής οδού
-  Διαμόρφωση οδού ήπιας κυκλοφορίας

*Περιοχή που γειτνιάζει με εκπαιδευτικά ιδρύματα

