












Σχέδιο Βιώσιμης Αστικής Κινητικότητας Δήμου Φλώρινας
Παρεμβάσεις οδικής υποδομής και διαχείρισης της κυκλοφορίας
Ορίζοντας 10 ετών

-  Σχολικός δακτύλιος*
 -  Επανυπολογισμός φωτεινής σηματοδότησης
 -  Διαμόρφωση ισόπεδου κόμβου και ρύθμιση φωτεινής σηματοδότησης
 -  Διαμόρφωση ισόπεδου κόμβου
 -  Διαμόρφωση κυκλικού κόμβου
 -  Οδικό τμήμα προς διάνοιξη και μονοδρόμηση
 -  Αμφίδρομο οδικό τμήμα προς διάνοιξη
 -  Μονοδρόμηση συλλεκτήριας οδού
 -  Αμφιδρόμηση συλλεκτήριας οδού
 -  Μονοδρόμηση τοπικής οδού
 -  Διαμόρφωση οδού ήπιας κυκλοφορίας
- *Περιοχή που γειτνιάζει με εκπαιδευτικά ιδρύματα

